

Klasyfikacja stanu chemicznego jednolitych części wód powierzchniowych jeziornych w województwie wielkopolskim za rok 2017

16°0'0"E

17°0'0"E

18°0'0"E

19°0'0"E

N



53°0'0"N

53°0'0"N

52°0'0"N


52°0'0"N


51°0'0"N

51°0'0"N


Legenda


stan chemiczny

 stan chemiczny poniżej dobrego

 brak oceny stanu chemicznego

 jcwp_wielkopolska_rzeczne

 granica województwa

 miasta

1:820 000

16°0'0"E

17°0'0"E

18°0'0"E

19°0'0"E

źródłem danych hydrograficznych jest Mapa Podziału Hydrograficznego Polski w skali 1:10 000 zrealizowana w ramach projektu pt. „Informatyczny system osłony kraju przed nadzwyczajnymi zagrożeniami”, współfinansowanego ze środków Europejskiego Funduszu Rozwoju Regionalnego w ramach 7 osi priorytetowej Programu Operacyjnego Innowacyjna Gospodarka, Narodowego Funduszu Ochrony Środowiska i Gospodarki Wodnej oraz budżetu państwa oraz na podstawie danych Państwowego Monitoringu Środowiska